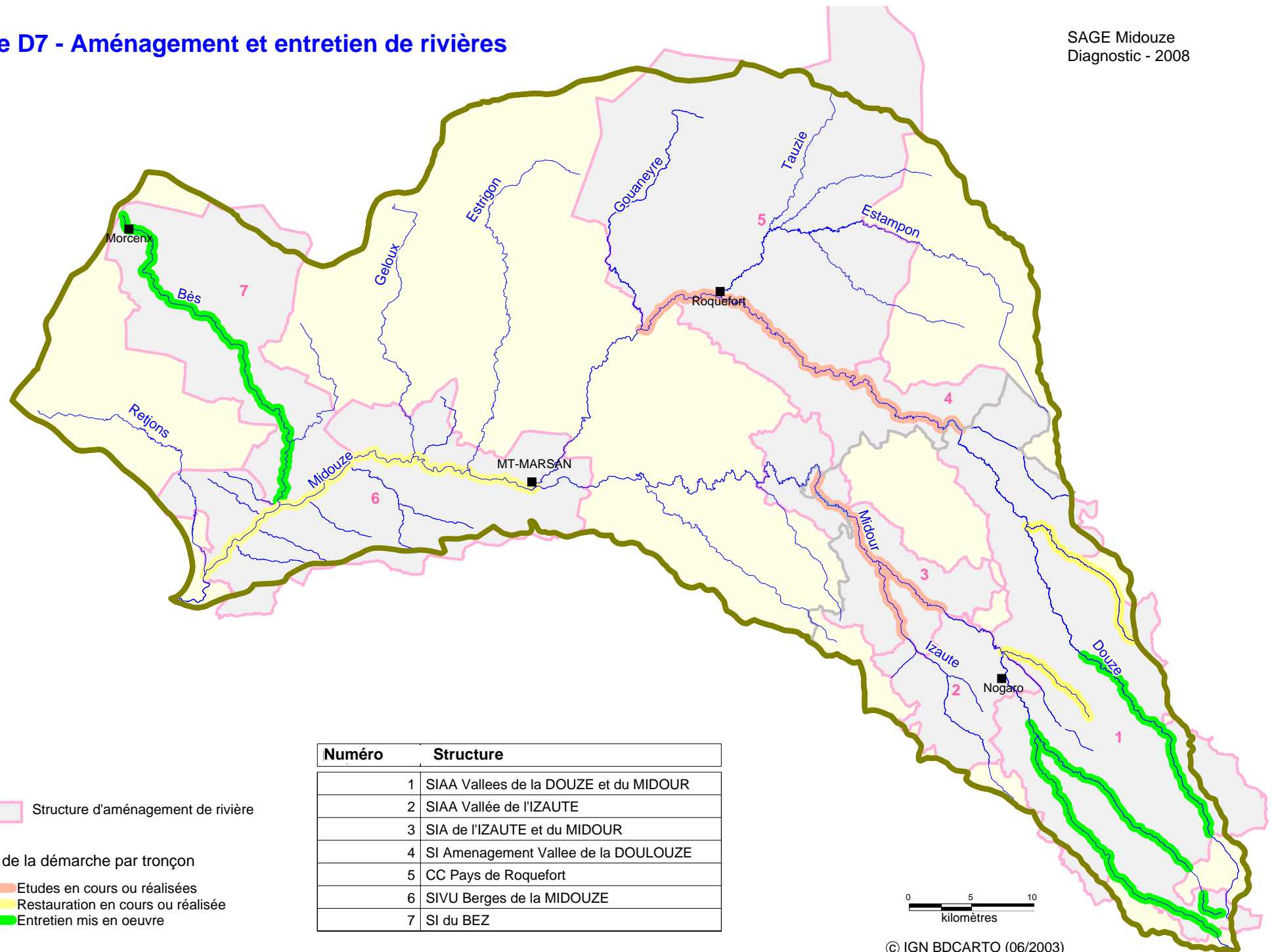






Carte D7 - Aménagement et entretien de rivières

SAGE Midouze
Diagnostic - 2008



 Structure d'aménagement de rivière

Phase de la démarche par tronçon

-  Etudes en cours ou réalisées
-  Restauration en cours ou réalisée
-  Entretien mis en oeuvre

Numéro	Structure
1	SIAA Vallées de la DOUZE et du MIDOUR
2	SIAA Vallée de l'IZAUTE
3	SIA de l'IZAUTE et du MIDOUR
4	SI Aménagement Vallée de la DOULOZE
5	CC Pays de Roquefort
6	SIVU Berges de la MIDOUZE
7	SI du BEZ

0 5 10
kilomètres

© IGN BDCARTO (06/2003)